

Врз основа на член 22 став 1 точка 1 и член 62 став 1 од Законот за локална самоуправа (Сл. Весник на Република Македонија бр.2/2002 и во врска со член 22 став 1 точка 7 од Статутот на Општина Кичево (сл. Гласник на Општина Кичево бр. 9/13) а согласно со член 10 став 4 од Законот за постапување со бесправно изградени објекти („Службен весник на РМ,, бр. 23/11, 54/2011, 155/12, 72/13, 44/14, 115/14, 199/14, 124/15, 129/15, 217/15 и 31/16), Советот на Општина Кичево, на Седницата одржана на ден \_\_\_\_\_ 2023 година, ја донесе следната :

### **О Д Л У К А**

Со која се утврдува дека ќе се донесе измена на Урбанистички план за село ТрапчинДол донесен со одлука на совет бр.07-779/3 од 04.07.2002, за КП.бр.1098/6 КО ТрапчинДол Вон.Гр, во Општина Кичево.

#### **Член 1**

Се утврдува дека ќе се донесе измена на Урбанистички план за село ТрапчинДол донесен со одлука на совет бр.07-779/3 од 04.07.2002, за КП.бр.1098/6 КО ТрапчинДол Вон.Гр, во Општина Кичево.

#### **Член 2**

Со донесувањето на урбанистичкиот план за село Трапчиндол, ќе се изврши проширување на планскиот опфат на КП.бр.1098/6 за КО ТрапчинДол Вон.Гр, според геодетски елаборат за бесправно изградени објекти и делови на објекти бр.0804-1011/3 од 25.09.2013 год.изработен од ДОО „Кат Плус,, Кичево, во урбанистичко планска документација.

#### **Член 3**

Финансирањето на изработката за донесување на измената на УП за село ќе се врши со средства од буџет на Општина Кичево.

#### **Член 4**

Спроведувањето на постапката за донесување на измената на УП за село ќе го врши Одделението за урбанизам и заштитана животната средина при Општина Кичево.

Нë базë тë nenit 22, paragrafi 1 pika 1 dhe neni 62 paragrafi 1 тë Ligjit пër vetqeverisje lokale (“ Gz. zyrtare e Republikës së Maqedonisë” nr. 2/2002), dhe në lidhje me nenin 22 paragrafi 1 pika 7 nga Statuti i Komunës së Kërçovës ( Fl.zyrtate e Komunës së Kërçovës” nr. 9/13), konformë nenit 10 paragrafi 4 тë Ligjit пër objektet e ndërtuara pa leje (“ Gazeta zyrtare e Republikës së Maqedonisë” nr. 23/11, 54/2011, 155/12, 72/13, 44/14, 115/14, 199/14, 124/15, 129/15, 217/15 dhe 31/16), Këshilli i Komunës së Kërçovës, në mbledhjen e mbajtur më dt. \_\_\_\_\_ 2023, e solli këte:

### **VENDIM**

Me тë cilin пërcaktohet se do тë sillet ndryshim i Planit Urbanistik пër fshatin TrapçinDoll sjellur me vendim në këshill nr.07-779/3 nga dt.04.07.2002, пër PK.nr.1098/6 пër KK TrapçinDoll Jasht пërfsh., në Komunën e Kërçovës.

#### **Neni 1**

Përcaktohet se do тë ndryshim i Planit Urbanistik пër fshatin TrapçinDoll sjellur me vendim në këshill nr.07-779/3 nga dt.04.07.2002, пër PK.nr.1098/6 пër KK TrapçinDoll Jasht пërfsh., në Komunën e Kërçovës.

#### **Neni 2**

Me sjelljen e Planit Urbanistik пër fshatin TrapçinDoll, do тë bëhet zgjerim i пërfshirjes së planit në PK nr.1098/6, пër KK TrapçinDoll jasht пërfsh., пër shkak тë пëraktimit тë statusit juridik тë objektit pa leje sipas elaboratit -gjeodezik nr.0804-1011/3 nga dt. 25.09.2013, i hartuar nga SHPK “Kat Plus” Kërçovë, në plan-dokumentacionin urbanistik.

#### **Neni 3**

Financimi пër hartimin dhe sjelljen e PU-пër fshatin, do тë bëhet me mjete тë Buxhetit тë Komunës së Kërçovës.

#### **Neni 4**

Zbatimin e procedurës пër sjelljen e PU-пër fshatin do ta bëjë Seksioni пër urbanizim dhe mbrojtjen e mjedisit jetësor në Komunën e Kërçovës.

**Член 5**

Оваа одлука стапува во сила осмиот ден од денот на објавување во Службен гласник на Општина Кичево.

**Neni 5**

Ky vendim hyn në fuqi ditën e tetë nga dita e publikimit në “Fletoren zyrtare të Komunës së Kërçovës”.

Бр. \_\_\_\_\_  
\_\_\_\_\_ година  
Кичево

Nr. \_\_\_\_\_  
Dt. \_\_\_\_\_  
Kërçovë

**СОВЕТ НА ОПШТИНА КИЧЕВО / KËSHILLI I KOMUNËS SË KËRÇOVËS**  
**ПРЕТСЕДАТЕЛ / KRYETAR**  
Скендер Џабири/Skender Xhabiri

---







ТРГОВСКО ДРУШТВО ЗА ГЕОДЕТСКИ РАБОТИ

DOO KAT PLUS KI ^EVO

Деловоден број : 0804-1011/4

Датум: 18.05.2023 godi na

## АНЕКС НА ГЕОДЕТСКИ ЕЛАБОРАТ

Za l egal i zaci ja na bespravno i zgradeni objekti

KO T.DoI VGR.

ТРГОВЕЦ ПОЕДИНЕЦ ОВЛАСТЕН ГЕОДЕТ/  
ТРГОВСКО ДРУШТВО ЗА ГЕОДЕТСКИ РАБОТИ

Изготвил:

М.П.

I van~o Bo` i novski di pl .geod.i n` .  
(име, презиме и потпис на овластен геодет)

АГЕНЦИЈА ЗА КАТАСТАР НА НЕДВИЖНОСТИ

Заверил/Одобрил

М.П.

-----  
(име, презиме и потпис на овластено  
стручно лице од геодетска насока)

ТРГОВСКО ДРУШТВО ЗА ГЕОДЕТСКИ РАБОТИ

DOO KAT PLUS KI ^EVO

## **СОДРЖИНА НА ГЕОДЕТСКИОТ ЕЛАБОРАТ**

1. Tehni ~ki i zve{ taj
2. Ski ca na premeruvanje
3. Ski ca od vnatre{ no premeruvawe
4. Rekapitulasi ja
5. CD

ТРГОВСКО ДРУШТВО ЗА ГЕОДЕТСКИ РАБОТИ

DOO KAT PLUS KI ^EVO

## ТЕХНИЧКИ ИЗВЕШТАЈ

Po barawe na l i ceto l meri Qumri se i zrobotuva aneks na geodetski ot el aborat zaveden pod broj 0804-1011/3 od 25.09.2013 godi na i zroboten od DOO Kat PI us Ki -evo.

Vo ovoj aneks se pri l o` uvaat novi moten l i st, novi p f ajl , kako i nova to~ka od geodetska osnova, poradi i zvr{ ena f i zi ~ka del ba na predmetnata parcela. Koregirani se skicata na premeruvawe, skici te od vnatre{ no premeruvawe i obrazecot rekapi tul aci ja.

Vo ostanati ot del geodetski ot el aborat ostanuva nepromenet.

**Изготвил**

I van-o Bo` i novski  
(име, презиме и потпис)

## Originalni merenja

LIR1 496910.358 4599968.051 653.005

LIR2 496900.162 4599960.597 653.008

LIR3 496891.978 4599971.413 653.005

LIR4 496921.243 4599932.677 651.855

LIR5 496929.409 4599921.864 651.816



ДОО "КАТ-ПЛУС" КИЧЕВО




КП: 1098/6

КО: Трапчин Дол ВГР.

Теренска скица на премерување на катастарска парцела со утврдена фактичка состојба за легализација на бесправно изградени објекти и делови од објекти

Приближен размер 1: 1000



Место и датум:  
Кичево 18.05.2023 година

Изготвил - Геод. стручно лице

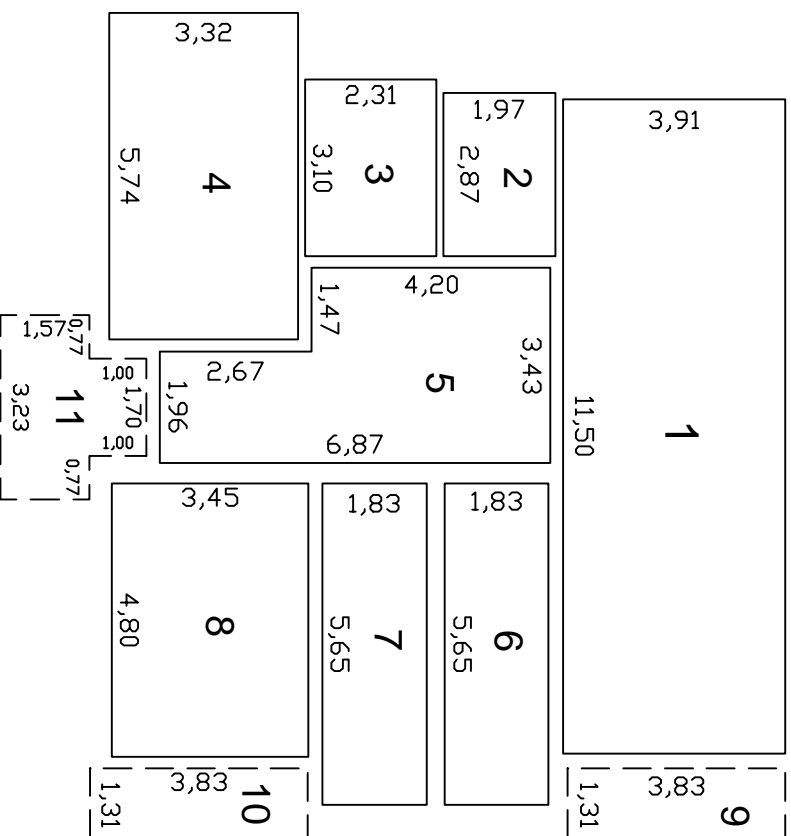


# Д.О.О КАТ-ПЛУС КИЧЕВО

## СКИЦА

НА ПРЕМЕРУВАЊЕ НА ВНАТРЕШНА ПОВРШИНА НА ЗГРАДА И ПОСЕБНИ ДЕЛОВИ ОД ЗГРАДА И ДРУГ ОБЈЕКТ

ЕМБГ/ЕМБС	Име и презиме, назив и адреса		Дел на недвижност	Преметување на вкупната внатрешна површина
	Љумри Имери, с.Зејас		1/1	
Број на катастарска парцела	1098/6	Влез	1	Внатрешна површина/ волумен м <sup>2</sup> /м <sup>3</sup> според правниот основ
Број на зграда во парцела	1	Кат	К1	
Број на зграда и друг објект		Број на посебниот дел од зградата	1	
Намена на зграда и друг објект	А1-1	Намена на посебниот дел од зградата	СТ	
Адреса на зградата	Град			



Број на просторија	Должина	Ширина	Површина
1	11.50	3.91	44.96
2	2.87	1.97	5.65
3	3.10	2.31	7.16
4	5.74	3.32	19.06
5			19.64
6	5.65	1.83	10.34
7	5.65	1.83	10.34
8	4.80	3.45	16.56
		Вкупно:	133.71
		Помошни површини:	
9	1.31	3.83	5.02
10	1.31	3.83	5.02
11			6.77
		Вкупно:	16.81
Изготвил			



**REKAPI TULACI JA**

Broj na KP		Adresa (ul i ca i ku) en broj na zgradata)	Broj na zgrada	Намена на зграда / објект	V / ez	Kat	Stan	Namena na poseben del od zgradata	Vnatre{ na povr{ i na na posebni ot del od zgradata m2	Volumen ( m3 )	Povr{ i na na zemji { te pod zgrada		Vi si na na zgrada (kota na venec )
osnoven	del										Broj na zgrada	( m2 )	
<b>1098</b>	<b>6</b>	<b>Град</b>	<b>1</b>	<b>A1-1</b>	<b>1</b>	<b>ПРИЗ</b>	<b>1</b>	<b>СТ</b>	<b>133</b>		<b>1</b>	<b>159</b>	<b>6.03</b>
			<b>1</b>	<b>A1-1</b>	<b>1</b>	<b>K1</b>	<b>1</b>	<b>СТ</b>	<b>134</b>				
			<b>1</b>	<b>A1-1</b>	<b>1</b>	<b>K1</b>	<b>1</b>	<b>ПП</b>	<b>17</b>				
			<b>1</b>	<b>A1-1</b>	<b>1</b>	<b>ПК</b>	<b>1</b>	<b>СТ</b>	<b>69</b>				
			<b>1</b>	<b>A1-1</b>	<b>1</b>	<b>ПК</b>	<b>1</b>	<b>ПП</b>	<b>5</b>				
								<b>Вкупно</b>	<b>358</b>				

M.P.

I zgotvil



РЕПУБЛИКА СЕВЕРНА МАКЕДОНИЈА  
АГЕНЦИЈА ЗА КАТАСТАР НА НЕДВИЖНОСТИ  
1105-3934/2023 од 09.05.2023 14:25:56



ИМОТЕН ЛИСТ број: 1438 ИЗВОД  
Катастарска општина: ТРАПЧИН ДОЛ-ВОНГРАД

**ЛИСТ А: ПОДАТОЦИ ЗА НОСИТЕЛЈОТ НА ПРАВОТО НА СОПСТВЕНОСТ**

бр. ред.	ЕМБГ / ЕМБС	Име и презиме / Назив	Адреса / Седиште	Дел на недвижност	Правен основ на запишување	Бр на град, по кој в извршно запишување	Датум и час на запишување
1	***	ЉУМРИ ИМЕРИ	С-ЗАЈАС ББ, КИЧЕВО	1/1	Договор за дар ОДУ бр 20472 од 12.12.2022г нотар Алмет Халими Кичево	1112-2591/2022	23.12.2022 12:09:27

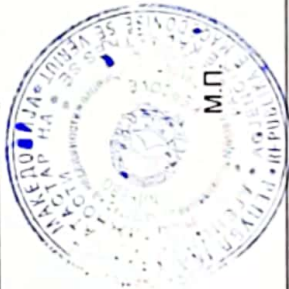
**ЛИСТ Б: ПОДАТОЦИ ЗА ЗЕМЛИШТЕТО (КАТАСТАРСКА ПАРЦЕЛА) И ЗА ПРАВОТО НА СОПСТВЕНОСТ**

Број на катастарска парцела	Видано место/улица	Катастарска		Соопственост / сопственост / заедничка сопственост	Право преземено при конверзија на податоците од старјот ел систем	Бр на град, по кој в извршно запишување	Датум и час на запишување
		култура	класа				
1098	БЛАТО	33	Н 7	СОПСТВЕНОСТ		1112-2591/2022	23.12.2022 12:09:27
		Повершина во м2					
		1191					

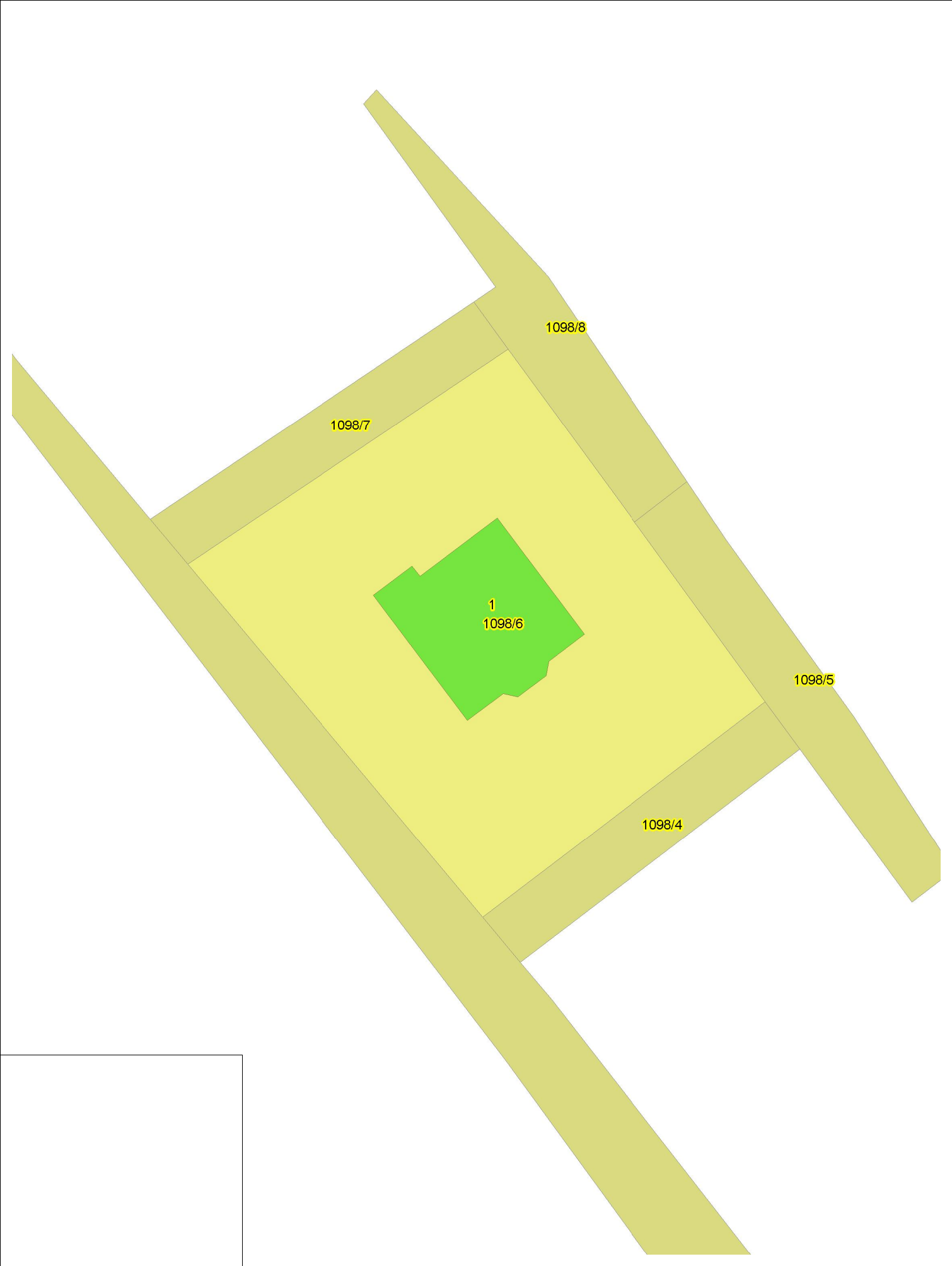
**Легенда на внесени шифри и кратенки:**

Шифра	Опис
33	Плодните земјишта
Н	Нива

Тип	Опис
Извод	Дел од содржината на имотен лист за користење поради или зград



Овластено лице:  
Гордан Спасеноска  
име и Презиме, потпис





**ПОТВРДА**  
за проверка на геодетски елаборат  
КО ТРАПЧИН ДОЛ-ВОНГРАД

Се потврдува дека КАТПЛУС ДОО, 6099246, С.ЛАЗАРОВСКИ ВВ - КИЧЕВО на ден 18.05.2023 во 09:23:24 часот до Агенцијата за катастар на недвижности достави пријава за проверка на геодетски елаборат заведена под број 03-223/3-196/2023

КО.: ТРАПЧИН ДОЛ-ВОНГРАД / Парцела: 1098/6

За да го искористите изработениот геодетски елаборат, внесете ја следната лозинка '0956UQN', на <https://ekatlite.platform.katastar.gov.mk/ekatlite>.





**КООРДИНАТИ НА ТОЧКИ ОД ГЕОДЕТСКАТА РЕФЕРЕНТНА МРЕЖА**

Ознака (тип) на геодетска	Бр. на точка	Y	X	H
Тригонометриска точка	5-528	7496736.06	4601246.07	

# АГЕНЦИЈА ЗА КАТАСТАР НА НЕДВИЖНОСТИ

18.05.2023 09:30:25

## Потврда за нарачка: 293429

### Податоци за нарачателот

Име	enver	Улица	lisicani
Презиме	nur	Број	
Е-пошта	katastarplus@t.mk	Поштенски број	6539
Телефон	075472932	Град	kicevo
		Држава	rm

### Податоци за нарачката

Име на продукт	Начин на превземање	Единечна цена	Кол.	Паушал	Вкупна цена	Архивски број	Линк за превземање	
Координати (X, Y)	Продукт во електронска форма	150.0 ден.	1.0	250.0 ден.	400.0 ден.	08-19/3132	<a href="#">Order_293429_GeodetskiTocki-Koordinati_1684394798397rnoq0cyp.xlsx</a> <a href="#">Order_293429_GeodetskiTocki-Koordinati_1684394798397rnoq0cyp.pdf</a>	
<b>Вкупна цена:</b>		400.0 + 9* = 409.0 ден.						

Начин на плаќање: Онлајн плаќање

Број на трансакција: 28812514

\*\* Електронскиот документ е валиден само кога се користи во електронска форма."

\*Провизија за банка - процент од вкупна сума



# Плаќањето е успешно завршено

Број на извршената трансакција: 5815235

Назив на налогодавач: Иванчо Божиновски ул. Борис Кидрич бр. 1-2/5	Датум на валута 18.05.2023	Назив на налогопримач: НРБМ Буџет на РМ
Трансакциска сметка на	Трансакциска сметка на 100-0000000-630-95	Банка на налогопримач: AKN 5
Банка на налогодавач:	Износ: МКД 928	Уплатна сметка:
Даночен број или ЕМБС: 6099246	Сметка на буџетски корисник: 2100100450-787-11	Приходна шифра и програма: 724116-20 <input type="checkbox"/> преку МИПС
Повикување на број:	Датум на уплата: 18.05.2023	Место на плаќање: Интернет Casys cPay
Цел на плаќање: Издавање на податоци во дигитална форма		
Потпис:		

Налог ПП50

ВКУПНО ЗА ПРИЈАВА	664
АДМИНИСТРАТИВНА ТАКСА	0
ПРОВИЗИЈА	14
ЗАВЕРКА НА ГЕОДЕТСКИ ЕЛАБОРАТ	250.00
<b>ВКУПНО ЗА НАПЛАТА</b>	<b>928</b>

РЕПУБЛИКА СЕВЕРНА МАКЕДОНИЈА  
АГЕНЦИЈА ЗА КАТАСТАР НА НЕДВИЖНОСТИ

1109-638/2023 од 18.05.2023 09:26:36



## БАРАЊЕ

за издавање на податоци од ГКИСКО ТРАПЧИН ДОЛ-ВОНГРАД

Од КАТПЛУС ДОО, 6099246.

С.ЛАЗАРОВСКИ ВВ, \_\_.

Барам да ми се издадат следните податоци:

1. Имотен лист број: \_\_\_\_\_ за КП број: \_\_\_\_\_, КО: \_\_\_\_\_.
2. Имотен лист за инфраструктурен објект број: \_\_\_\_\_.
3. Извод од катастарски план за КП број: \_\_\_\_\_, КО: \_\_\_\_\_.
4. Извод од катастарски план со координати за КП број: \_\_\_\_\_, КО: \_\_\_\_\_.
5. Извод од план за инфраструктурни објекти број: \_\_\_\_\_.
6. Уверение за историски преглед на извршените запишувања за КП број: \_\_\_\_\_.
7. Уверение за историски преглед на извршените запишувања за инфраструктурен објект број: \_\_\_\_\_.
8. Уверение за историски преглед на извршените запишувања за КП број: \_\_\_\_\_, број на зграда \_\_\_\_\_, влез \_\_\_\_\_, кат \_\_\_\_\_, посебен дел од згради (стан/деловна просторија) \_\_\_\_\_, КО \_\_\_\_\_.
9. Лист за предбележување на градба број: \_\_\_\_\_ на КП број: \_\_\_\_\_, КО \_\_\_\_\_.
10. Лист за предб. на инфрастр. објект број: \_\_\_\_\_ на КП број: \_\_\_\_\_, КО \_\_\_\_\_.
11. Евидентен лист за згради и другио бјекти број: \_\_\_\_\_, КО: \_\_\_\_\_.
12. Евидентен лист за инфраструктурен објект број: \_\_\_\_\_.
13. Лист за времени објекти број: \_\_\_\_\_, КО \_\_\_\_\_.
14. Пописен лист со незапишани права број: \_\_\_\_\_, КО: \_\_\_\_\_.
15. Координати на точка од геодетската референтна мрежа на КП број: \_\_\_\_\_, КО: \_\_\_\_\_.
16. Координати на детална точка \_\_\_\_\_, КП: \_\_\_\_\_.
17. Фотокопија од етажна скица \_\_\_\_\_.
18. Уверение за канцелариска идентификација за КП број: \_\_\_\_\_ од КЗ/КН, КО \_\_\_\_\_.
19. Уверение дека лицето не е запишано како носител на право во КН.
20. Список индикации за КП број: \_\_\_\_\_, КО: \_\_\_\_\_.
21. Список на катастарски парцели низ кои поминуваа инфраструктурен објект бр. \_\_\_\_\_.
22. Други податоци: КП: 1098/6.

\* Податоците за ЕМБГ/ЕМБС на лицата запишани во ГКИС, се пополнуваат доколку подносител на барањето е лично запишаниот носител или од него ополномоштено лице

Дата 18.05.2023

Подносител на барањето

КАТПЛУС ДОО

(име, презиме и потпис)

РЕПУБЛИКА СЕВЕРНА МАКЕДОНИЈА  
АГЕНЦИЈА ЗА КАТАСТАР НА НЕДВИЖНОСТИ

1109-638/2023 од 18.05.2023 09:26:36



## Пресметка на надоместок

1. Издавање на податоци во дигитална форма:  
1 x 414 + 250 = 664 денари

вкупно за наплата: 664

М. П.

Овластено лице  
Иванчо Божиновски

(име, презиме и потпис)